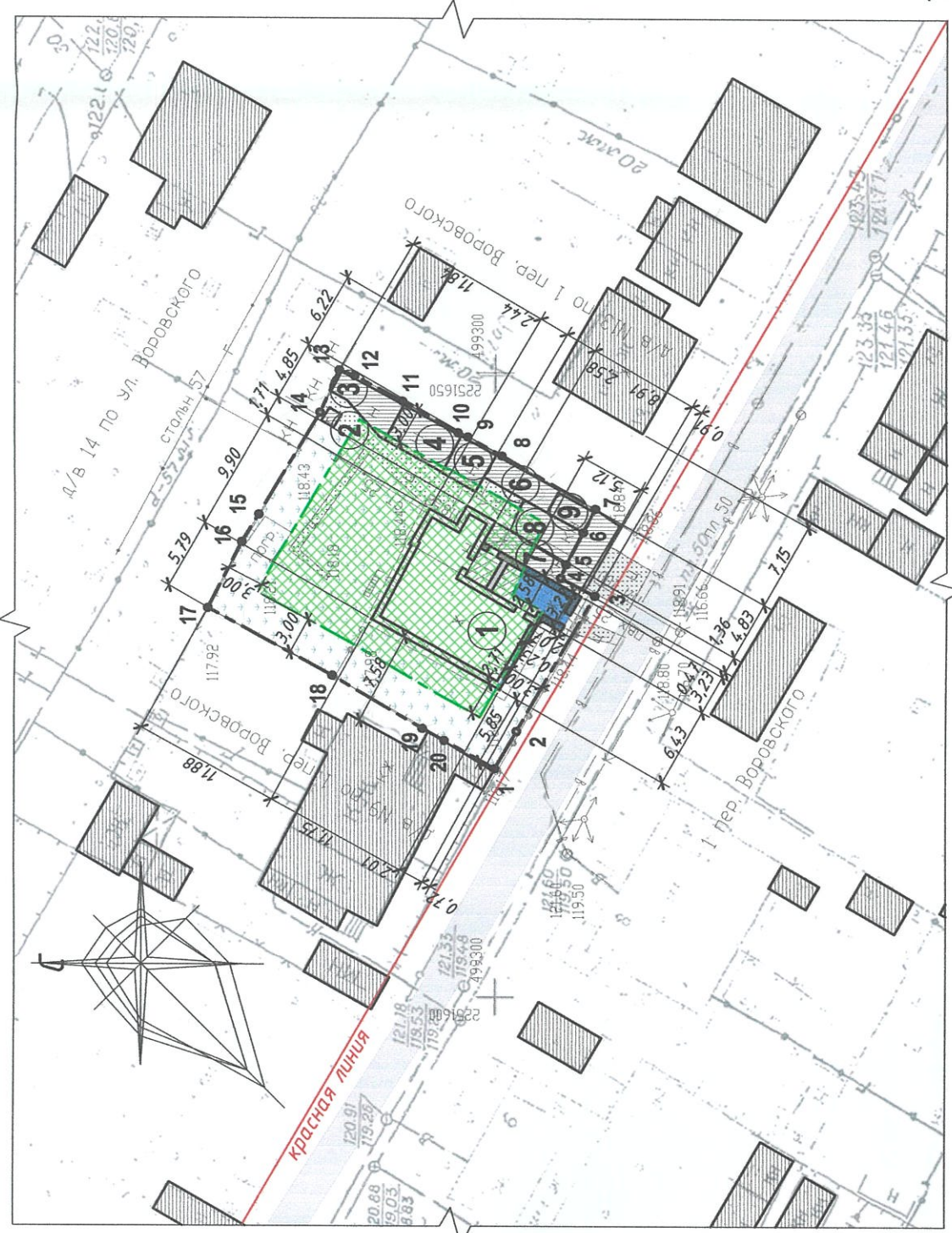



Координаты поворотных точек границ земельного участка

кад. №73:24:011309:53

№ точки	X	Y
1	499300,010	2251618,230
2	499298,290	2251621,210
3	499292,120	2251632,080
4	499294,850	2251633,510
5	499294,410	2251634,610
6	499293,050	2251637,170
7	499292,080	2251639,050
8	499299,520	2251643,310
9	499302,240	2251644,820
10	499303,030	2251645,160
11	499307,460	2251647,680
12	499311,270	2251649,730
13	499312,500	2251650,170
14	499314,020	2251646,760
15	499318,930	2251638,550
16	499320,290	2251636,350
17	499322,990	2251631,040
18	499313,030	2251625,650
19	499305,810	2251621,430
20	499304,060	2251620,470



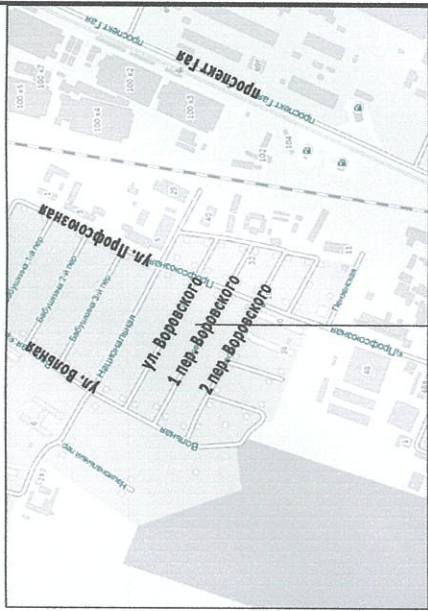
Условные обозначения:



Ведомость зданий и сооружений

№ п/п	Наименование и обозначение	этажность	Обозн. проекта	Площадь, м²		Примечание
				общая	застройки	
1	Индивидуальный жилой дом	1	индивид. проект	104,90	128,00	реконстр.
2	в т.ч. приспосабливаемая часть индивидуального жилого дома	1	индивид. проект	20,30	27,60	реконстр.
3	Уборная	-	-	-	1,40	сущ.
4	Сарай	-	-	-	14,40	сущ.
5	Баня	-	-	-	14,90	сущ.
6	Летняя кухня	-	-	-	13,20	сущ.
7	Сарай	-	-	-	12,20	сущ.
8	Крытый двор	-	-	-	24,60	сущ.
9	Гараж	-	-	-	17,70	сущ.
	Сарай	-	-	-	4,80	сущ.

Ситуационная схема



Проектируемый участок

Баланс территории

№ п/п	Наименование	Ед. изм.	Кол-во
1	Площадь участка	м²	562,30
2	Площадь застройки	м²	231,20
3	Площадь покрытий	м²	69,00
4	Площадь озеленения	м²	262,10
5	Процент застройки	%	41
6	Коэффициент плотности застройки	—	0,2

Примечание: в связи с тем, что в условиях сложившейся застройки не выполняются требования противопожарных нормативных расстояний между реконструируемым индивидуальным жилым домом и строениями, расположенными на соседних земельных участках, необходимо выполнить противопожарные мероприятия, разработанные организацией, имеющей соответствующую лицензию.

Зона допустимого размещения объекта при условии соблюдения действующих норм (противопожарных, санитарных норм, требований технических регламентов, СанПиН и других нормативных документов) и при условии выноса инженерных сетей или учета их охранных зон.

Зона размещения проектируемого объекта с учетом отклонения от предельных параметров

Согласовано:

101 - 0009446 - ПЗУ

г. Ульяновск, Железнодорожный район, 1-й пер. Воробьевского, д. 11.

изм.	конт.	№ док.	лист	подпись	дата
				Трофимов	
				Соболева	
				Якушов	
				Шарфтылева	

Реконструкция индивидуального жилого дома.

АО "Имущественная Корпорация Ульяновской области"

Инд. № подл. Подпись и дата. Взам. инв. №