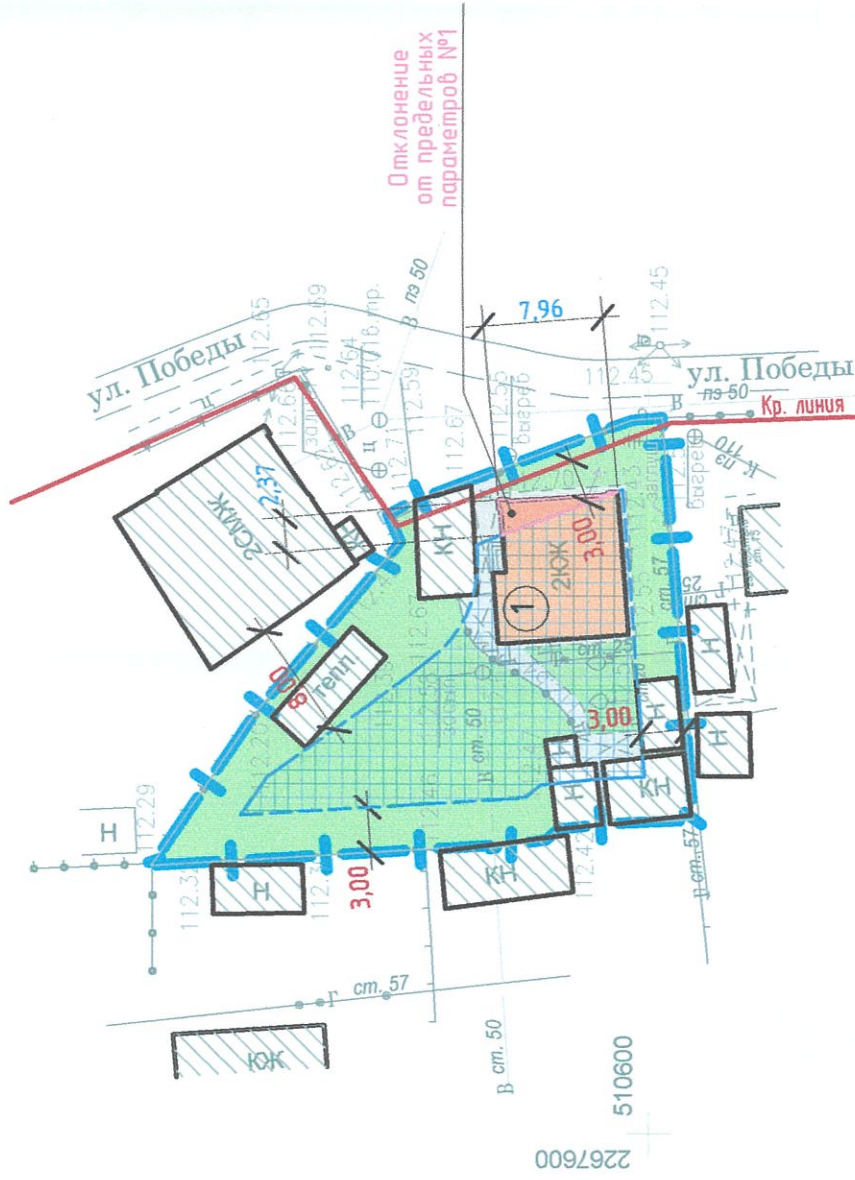
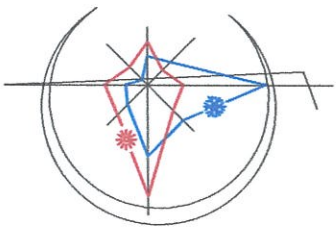



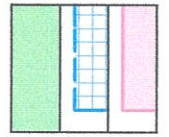
Схема планировочной организации земельного участка М 1:500



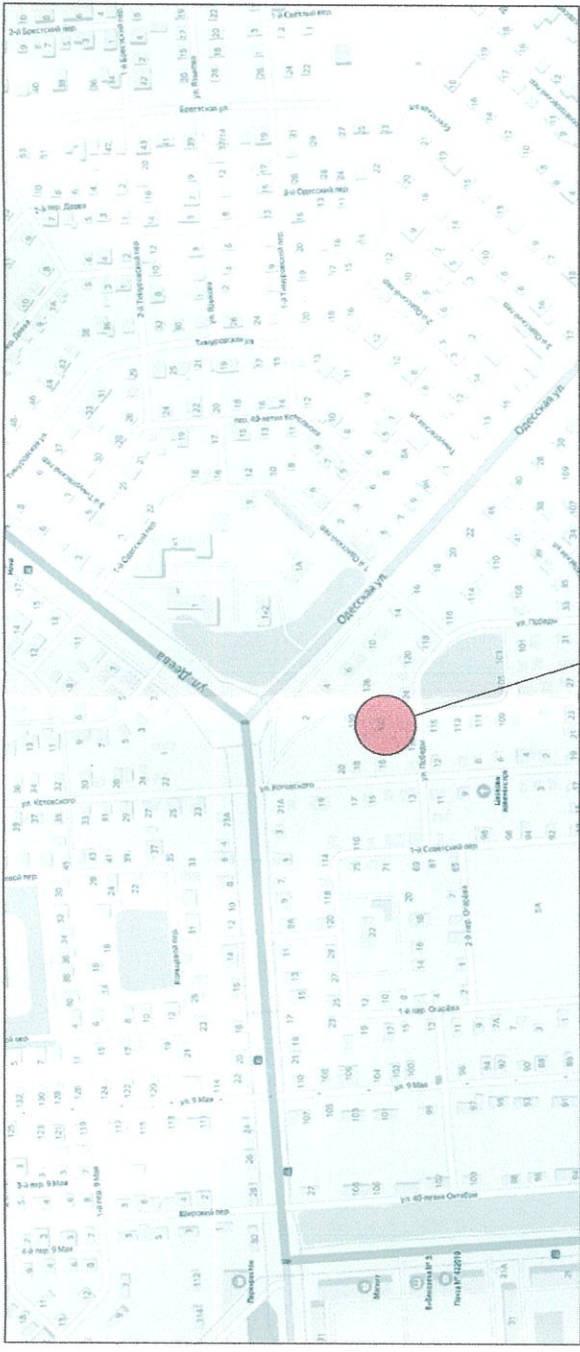
Размещение объекта возможно при условии получения разрешения на отклонение от предельных параметров застройки земельного участка в части отступа от красной линии.



Условные обозначения



Ситуационная схема



Ведомость жилых и общественных зданий и сооружений

№ на плане	Наименование и обозначение	Количество этажей	Площадь, м ²				Объем общий, м ³	
			Квартир		Общая		Здания	Всего
			Всего	Здания	Здания	Всего		
1	Реконструируемый ОКС	2	1	-	80,10	-	-	-

Баланс территории

№	Наименование	Ед. изм.	Количество	
			В пределах участка	доп.благ
1	Площадь участка в границах землепользования	м ²	646,0	-
2	Площадь реконструируемого ОКС	м ²	80,10	-
3	Площадь существующей застройки	м ²	101,61	-
4	Площадь твердого покрытия	м ²	54,32	-
5	Площадь озеленения	м ²	409,97	-
6	Коэффициент плотности застройки земельного участка	коэф.	0,4	-
7	Процент застройки земельного участка	%	28,1	-

		95-2019-ПЗУ	
Изм.	Колуч.	Лист	№ Док.
Разработал	Аббакумов	06.19г.	Дата
Проверил	Савельева	06.19г.	Дата
И.контр.оль	Волков	06.19г.	Дата
Реконструкция индивидуального жилого дома		Стадия	Лист
Схема планировочной организации земельного участка М 1:500		П	1
000 "Гео плюс"			

г. Ульяновск, Заволжский район, ул. Победы, 132