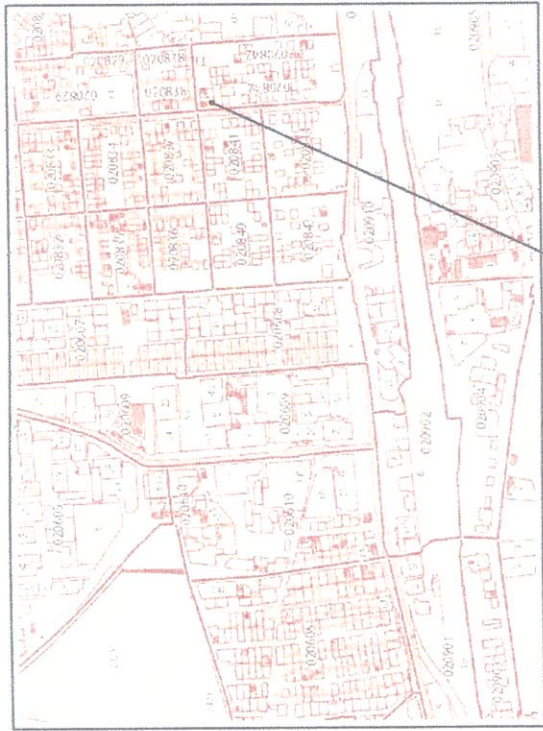


Схема планировочной организации земельного участка

Ситуационная схема



Участок проектирования

Условные обозначения

- Реконструируемый индивидуальный жилой дом
- Озеленение
- Твердое покрытие
- Асфальтовое покрытие
- Граница земельного участка
- Красная линия
- Санитарная полоса отчуждения газопровода
- Газопровод
- Возможная зона допустимого размещения объекта
- Части жилого дома расположенные вне возможной зоны допустимого размещения объекта
- Навес
- Существующие сооружения

Каталог координат

№	СНП	СНП	СНП
1	509409.11	2288080.70	2288080.70
2	509409.12	2288080.70	2288080.70
3	509409.15	2288080.70	2288080.70
4	509411.22	2288124.29	2288124.29
5	509410.79	2288124.29	2288124.29
6	509408.66	2288124.29	2288124.29
7	509404.07	2288124.05	2288124.05
8	509403.94	2288124.29	2288124.29
9	509389.01	2288125.59	2288125.59
10	509386.71	2288098.21	2288098.21

Технические решения приняты в проекте, отвечающие требованиям экологических, санитарно-технических, противопожарных и других норм, действующих на территории, где осуществляется строительство объектов, которые оказывают влияние на безопасность жизни и здоровья людей эксплуатацию объектов с определенными объемами капитального строительства № СД-П-174-7326055664-01 от 30 июня 2018 г. выданной в соответствии с требованиями Федерального закона от 28.12.2004 № 52-ФЗ "Об ответственности за нарушение правил благоустройства территории" и других нормативных актов.

Главный инженер проекта

Экспликация зданий и сооружений

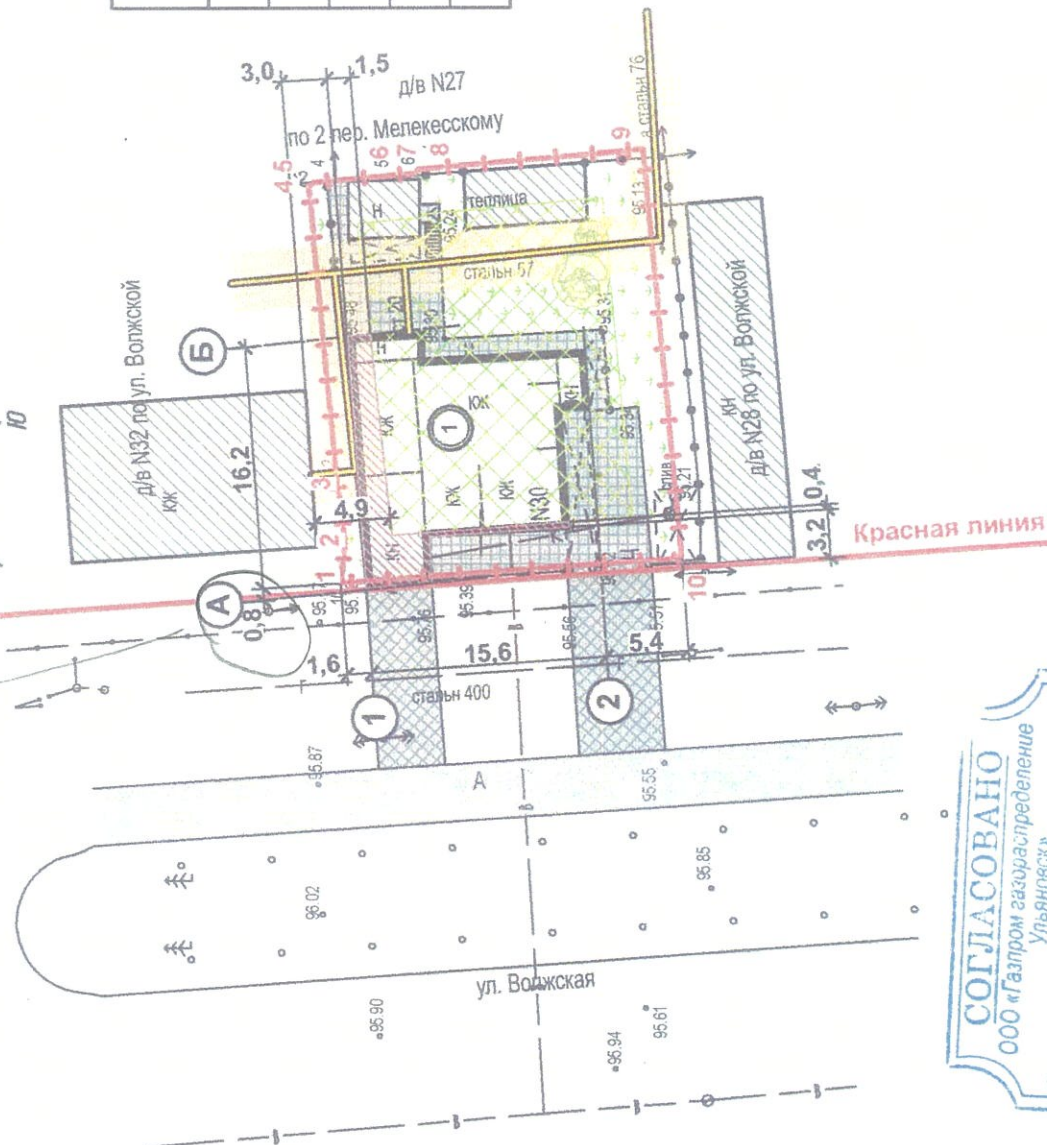
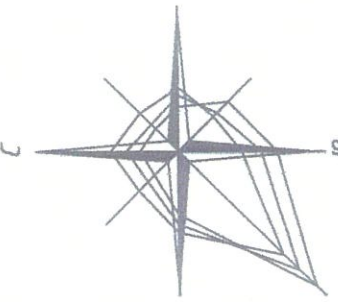
№ по ГП	Наименование объекта	Обозн. проекта	Кол-во эт.	Площадь м²		Стр. объем м³	Прим
				Торговая	Общая		
1	Реконструируемый индивидуальный жилой дом	Проект	1	—	177,28	193,5	1000,0

Баланс территории

Наименование показателя	Количество		ед. из
	в границах участка	за пределами участка	
1 Площадь участка	606,7	—	м²
2 Площадь застройки	193,5	—	м²
3 Площадь твердого покрытия	155,0	125,0	м²
4 Площадь озеленения	208,7	—	м²
5 Неучтенные площади	49,5	—	м²

1. Данная схема планировочной организации земельного участка разработана на основании градостроительного плана земельного участка № 73304000-631 от 03.04.2018 г.
2. Земельный участок располагается в зоне Ж1
3. В данном чертеже совмещены: схема планировочной организации земельного участка и разбивочный план.
4. Все размеры даны в метрах.
5. Подсчет площадей участка выполнен укрупненно.

Согласовано



СОГЛАСОВАНО
 ООО «Газпром газораспределение Ульяновск»
 Филиал ООО «Газпром газораспределение Ульяновск» в г. Ульяновск
 Производственно-технический отдел
Молочник
 « 13 » 07 2018 г.
 № 106



изм	к уч.	№ док	лист	подпись	дата
Разработал	Андрянов				07.18
Проверил	Малышева				07.18
Н. контроль	Малышева				07.18
ГИП	Андрянов				07.18

Стадия	Лист	Лист
Реконструируемый индивидуальный жилой дом	П	1

ООО "Средневожжское предприятие Спецпроектрестрабация" (1500)
 Схема планировочной организации земельного участка (1500)

обл. Ульяновская, г. Ульяновск, р-н Заволжский, ул. Волжская, 30
 расположен в южной части кадастрового квартала 73-24-02084.2.2

А.Н. Андрянов