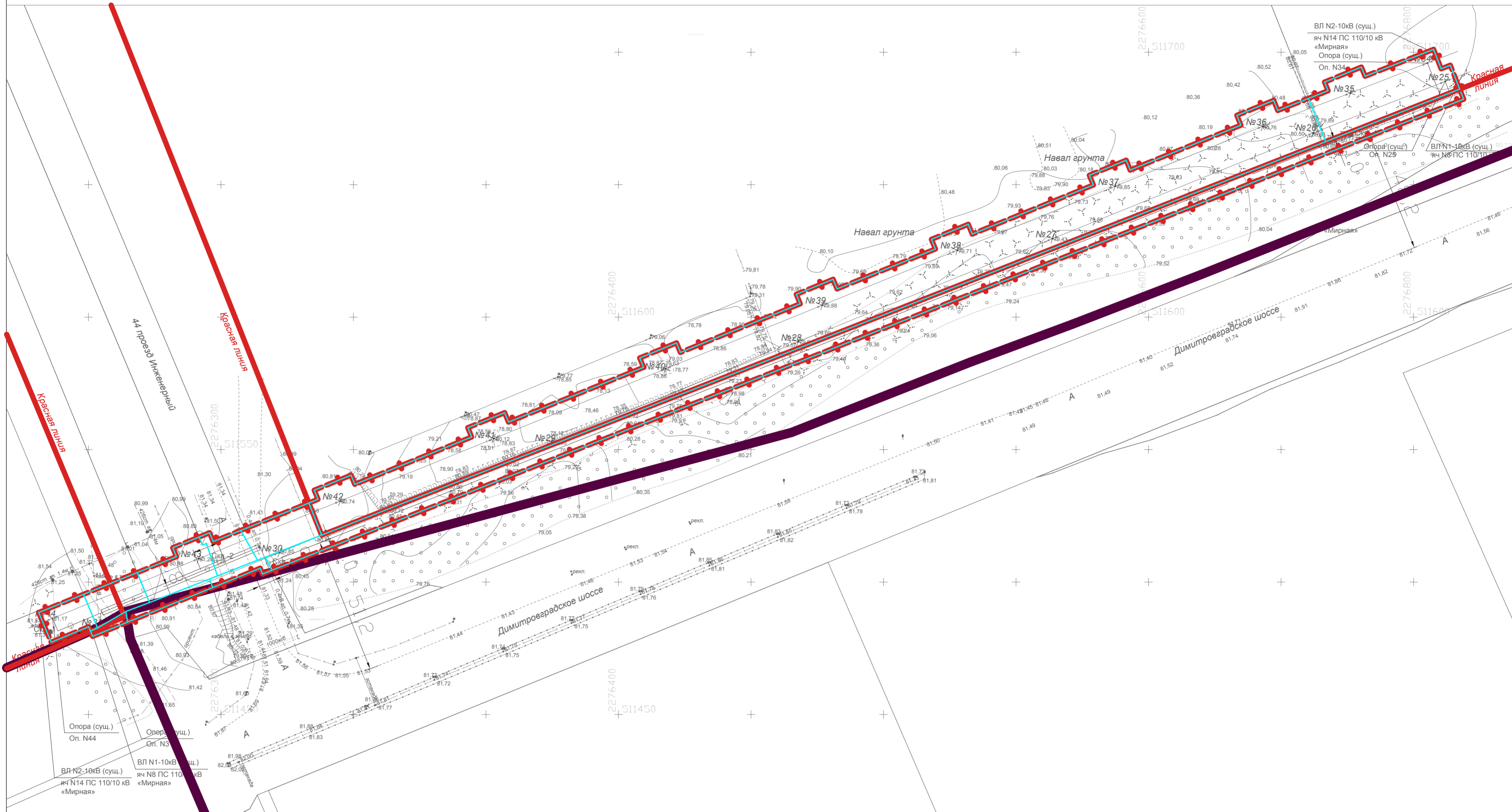






Границы планируемых и существующих элементов планировочной структуры, (1:1000)



Инв. № подл.
Подл. и дата
Подл. и дата
Подл. и дата

- Условные обозначения:**
-  Красные линии, утвержденные проектом планировки территории Заволжского района муниципального образования "город Ульяновск" от 26.06.2009 № 5046
 - Границы**
 -  Границы существующих элементов планировочной структуры
 -  Границы территории, в отношении которой осуществляется подготовка проекта планировки
 -  Границы образуемого земельного участка в составе данного проекта

1. В составе данного проекта границы элементов планировочной структуры не изменяются и новые не планируются.

				113-2018-ПМТ				
				Реконструкция линий электропитания «Воздушных линий 10 кВ в кабельные линии 10кВ, проходящих с северной стороны шоссе «Ульяновск-Димитровград-Самара» от опоры 25 до опоры 31 (ячейка 8) и от опоры 34 до опоры 44 (ячейка 14)»				
Изм.	Кол.	Лист № док.	Подпись	Дата	Проект внесения изменений в проект межевания территории. Основная часть.	Стадия	Лист	Листов
Разработал	Ганзер	06.18	06.18	06.18		1	4	
Проверил	Савельева				Границы планируемых и существующих элементов планировочной структуры, (1:1000)	ООО "Гео плюс"		
Н.контроль	Костяева			06.18				