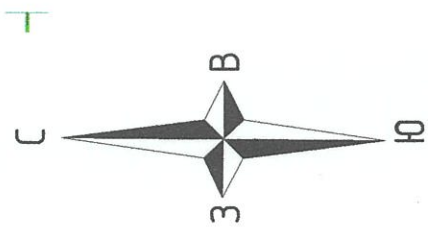
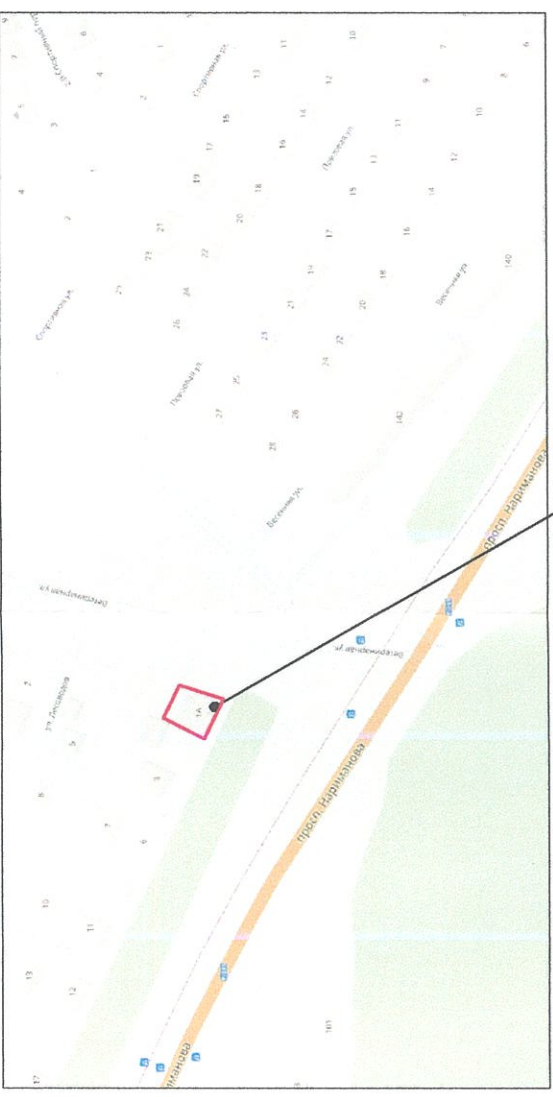


Схема планировочной организации земельного участка (1:500)

Ситуационный план



Проектируемый участок

Баланс территории

№ № по	Наименование показателей	ед. изм.	Количество	Примеч.
1	Площадь участка	м ²	624,0	Кадастровый номер № 73:24:04:04:03:17
2	Площадь застройки	м ²	201,5	

Процент застройки земельного участка составляет - 32,3 %

Ведомость зданий и сооружений

№ по ГП	Наименование	Обозн. проекта	Эт.	Кол-во м ²		Объем, м ³	Примечание
				застр.	жилая		
1	Индивидуальный жилой дом	проект	2	201,5	191,0	1210,0	

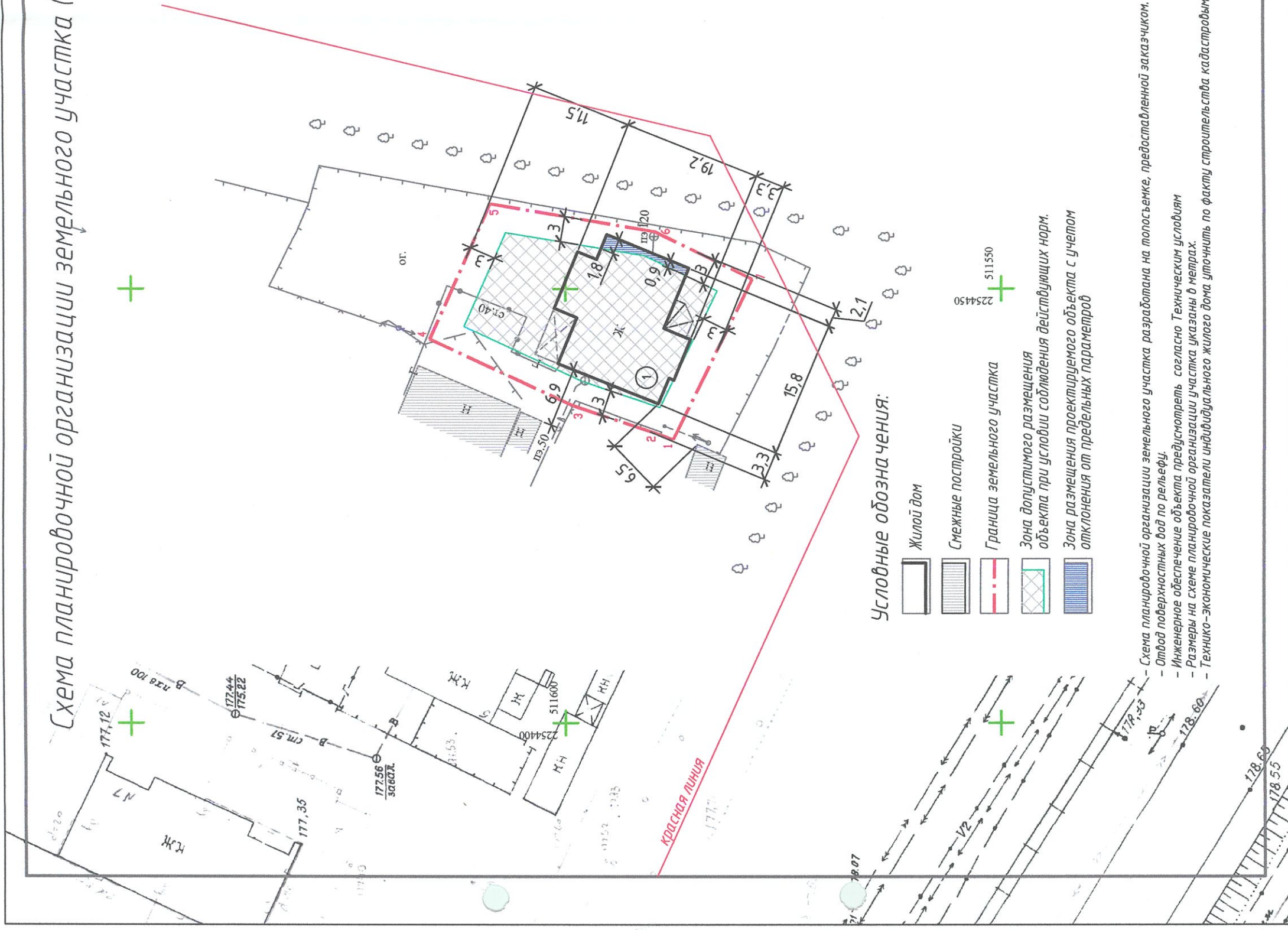
Свидетельство № 0234.01-2016-7325080266-П-184 о допуске к определенному виду или видам работ, которые оказывают влияние на безопасность объектов капитального строительства. Выдано 23.12.2016г

Директор Мусина Г.А.



Заказчик: Смолдин В.А.		- СПОЗУ	
Изм. Кол. уч.	Лист № док.	Подп.	Дата
Директор	Мусина	<i>Мусина</i>	
Разраб.	Ткаченко	<i>Ткаченко</i>	
Индивидуальный жилой дом		Лист	Листов
Схема планировочной организации земельного участка			1
000 "Градостроитель"			

г. Ульяновск, Ленинский район, ул. Лесобойный, участок 1а, квартал 58



Условные обозначения:

- Жилой дом
- Смежные постройки
- Граница земельного участка
- Зона допустимого размещения объекта при условии соблюдения действующих норм.
- Зона размещения проектируемого объекта с учетом отклонения от пределных параметров

Схема планировочной организации земельного участка разработана на топосъемке, предоставленной заказчиком.
 Отвод поверхностных вод по рельефу.
 Инженерное обеспечение объекта предусмотрено согласно Техническим условиям.
 Размеры на схеме планировочной организации участка указаны в метрах.
 Технико-экономические показатели индивидуального жилого дома уточнить по факту строительства кадастровым инженером.