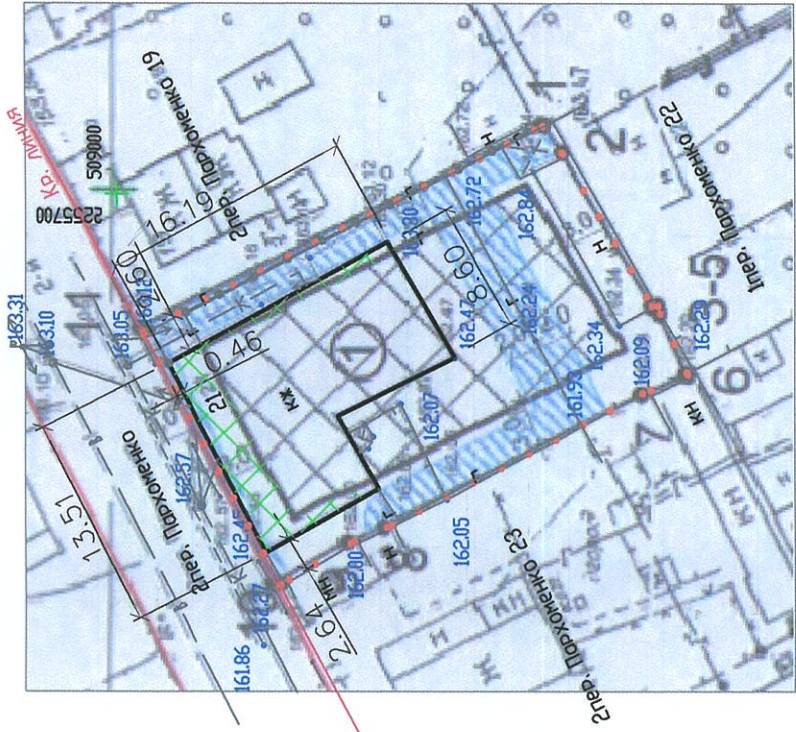


2253650
508950

2253650
508950

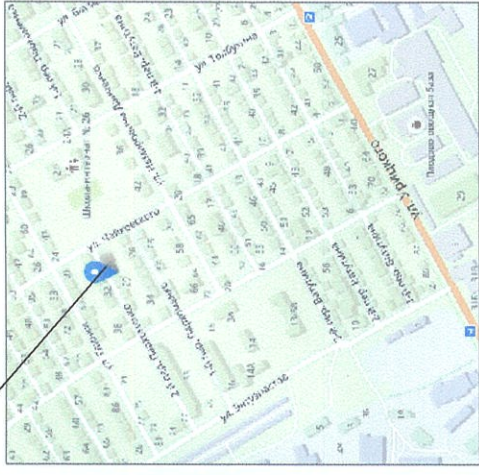


2253700
508950

БАЛАНС ТЕРРИТОРИИ

Номер п/п	Наименование	ед. изм.	Кол-во
1	Площадь участка	м ²	547,9
2	Площадь застройки	м ²	177,6
3	Площадь покрытий	м ²	
4	Площадь озеленения	м ²	

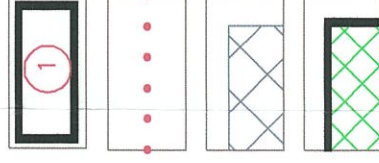
СИТУАЦИОННЫЙ ПЛАН
проектируемый участок



ВЕДОМОСТЬ ЖИЛЫХ И ОБЩЕСТВЕННЫХ ЗДАНИЙ И СООРУЖЕНИЙ

Номер на плане	Наименование и обозначение	Этажность	Площадь, м2				Строительный объем, м3	
			застройки		общая площадь		Здания	Всего
			Здания	Всего	Здания	Всего		
1	Жилой дом	2	1	177,6	192,9	192,9	770,0	770,0

Условные обозначения:



1. Генплан разработан согласно: -градостроительному плану участка № RU7304000-1227 от 12.10.2017., - задания на проектирование, выданное заказчиком.
2. В площадь проектируемого участка входит: уч. кадастровый № 73:24:040910:2.

СОГЛАСОВАНО:



Изм.	Кол.уч.	Исполн.	Дата
		Кузнецова	11.17.
Разработал	Кузнецова		
ГИП	Кузнецова		
Н.контр.	Кормишина		

201/17 - ПЗУ

Г. Ульяновск, Ленинский район, 2 пер. Пархоменко, д. 21

Кузнецова
Жилой дом

Стadia	Лист	Листов
	П	1

Схема планировочной организации земельного участка
ИП Кузнецова
г. Ульяновск