
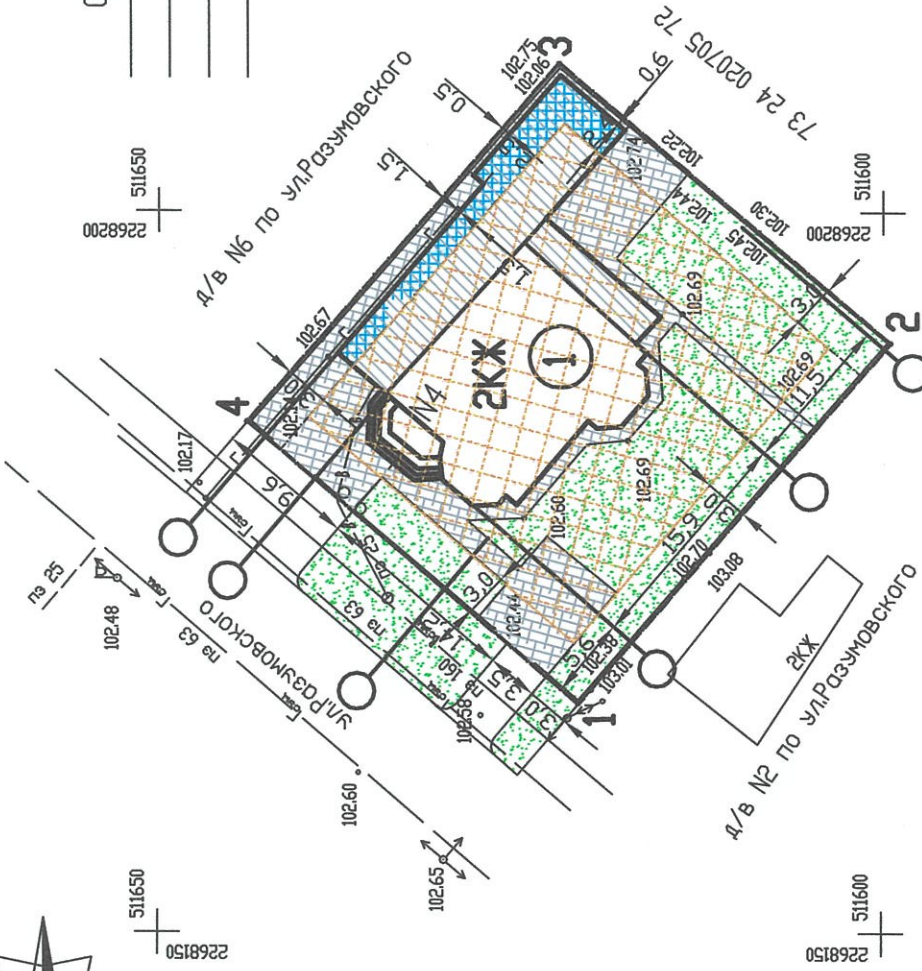


Схема планировочной организации земельного участка по ул. Разумовского, № 4 Заволжского района г. Ульяновска



Каталог координат	
X	Y
1	511621.03
2	511599.47
3	511622.32
4	511643.88

СОГ ЛАСОВАНО:

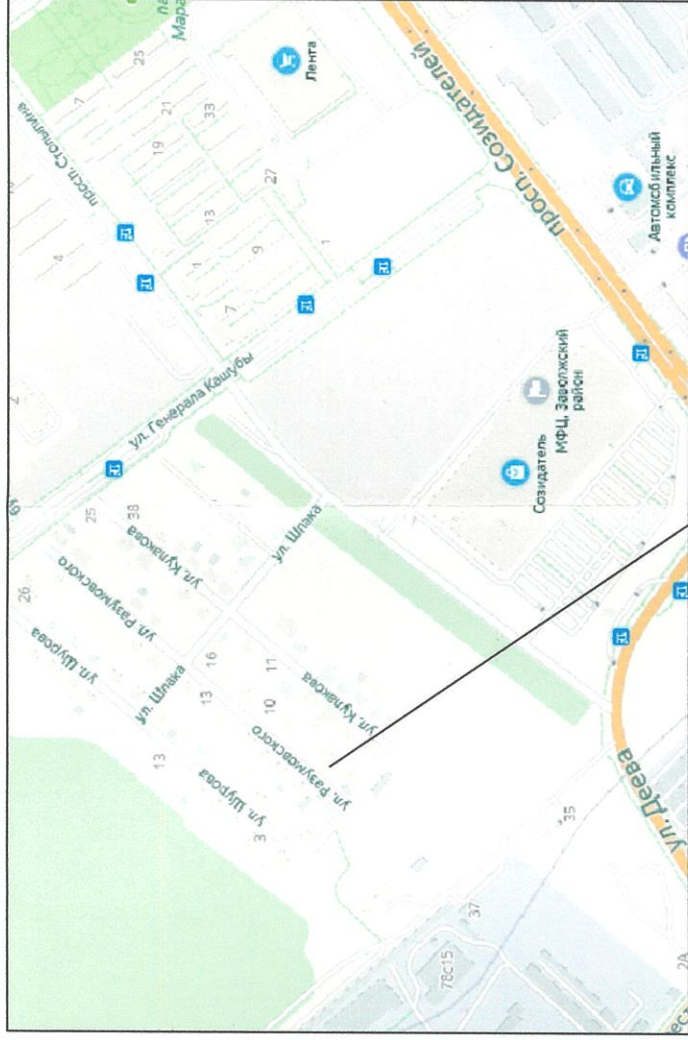


УСЛОВНЫЕ ОБОЗНАЧЕНИЯ:

- Граница участка
- Проектируемое здание
- Дорожки с твердым покрытием
- Газон
- Зона допустимого размещения объекта (при условии соблюдения действующих норм)
- Существующий водопровод
- Проектируемый водопровод
- Существующий газопровод
- Проектируемый газопровод
- Зона размещения проектируемого объекта с учетом отклонения от предельных параметров

- Существующая ЛИП
- Точки поворотов границ землепользования
- Строение жилое огнестойкое
- Строение нежилое огнестойкое
- Ограждение каменное
- СЛИВ

Ситуационный план



Проектируемый участок
Баланс территории

Наименование	Ед. изм.	Кол-во	Примечание
1 Площадь участка	м ²	990,00	
2 Площадь застройки	м ²	400,90	
3 Площадь покрытия	м ²	239,10	
4 Площадь озеленения	м ²	350,00	

Ведомость зданий и сооружений

Наименование	Этажность здания	Кол-во этажей	Площадь, м ²		Строительный объем, м ³
			застр. здания	в т.ч. подзем. части	
1 Индивидуальный жилой дом	2	1	400,90	580,9	1608,52

Заказчик: Шорофутдинов И.Т.

г. Ульяновск, Заволжский район, ул. Разумовского, д.4

Секция: Архитектура

И.Т. Шорофутдинов

ИП Насыров Р.Р.

СТОДИЯ	ЛИСТ	ЛИСТОВ
П	1	1

Индивидуальный жилой дом

Схема планировочной организации земельного участка

Масштаб 1:500