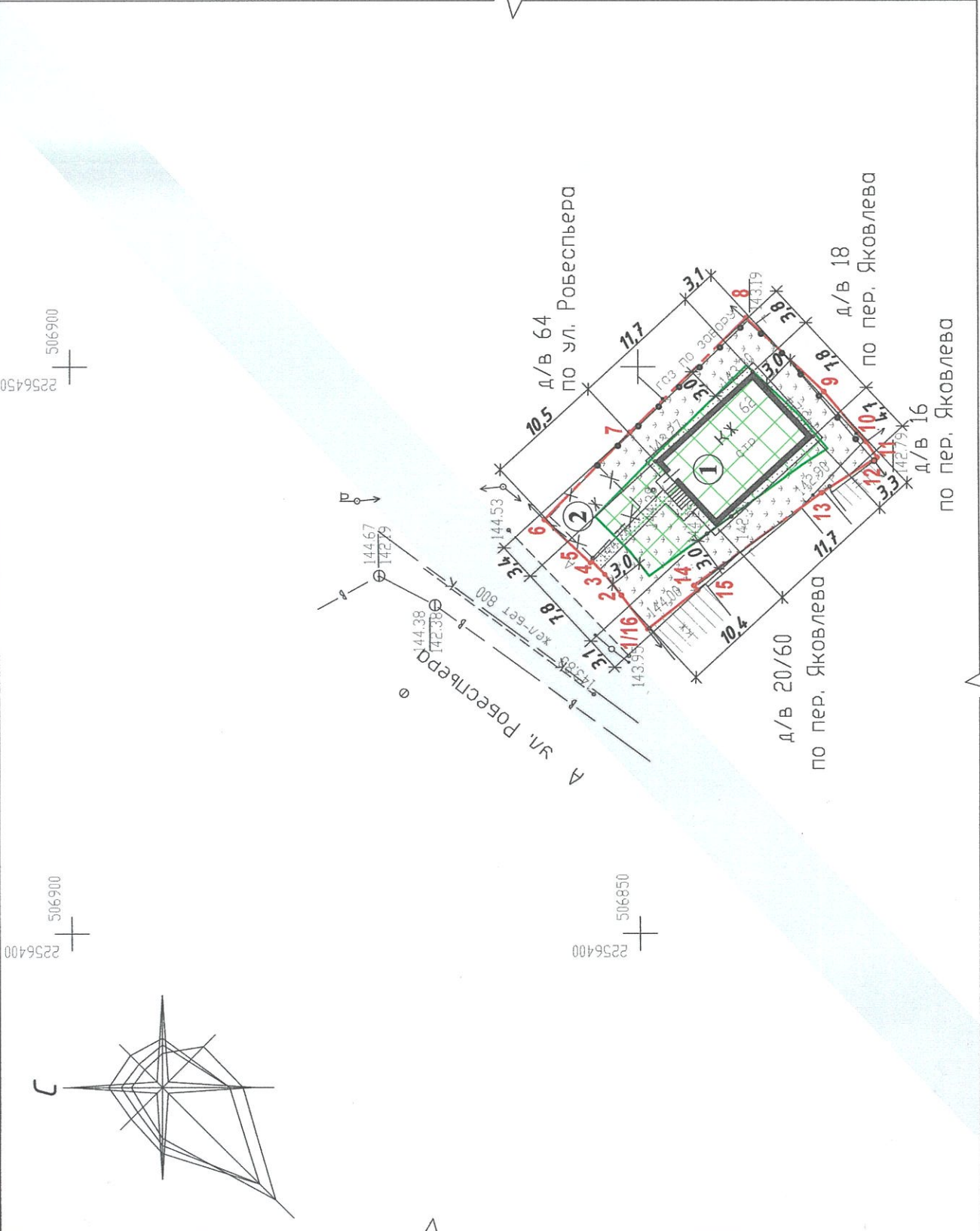
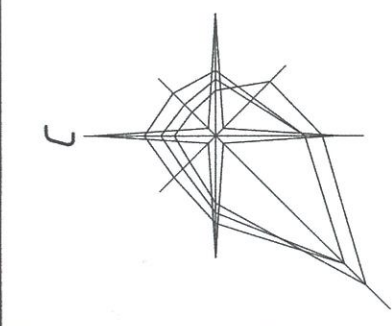


Координаты поворотных точек
границ земельного участка
кад. №73:24:041407:136

№ точки	X	Y
1	50684.928	22564.26.77
2	50685.156	22564.29.76
3	50685.30	22564.31.61
4	50685.411	22564.32.74
5	50685.428	22564.32.61
6	50685.827	22564.36.45
7	50685.073	22564.44.18
8	50684.048	22564.54.28
9	50683.66	22564.47.77
10	50682.96	22564.43.34
11	50682.01	22564.41.93
12	50682.32	22564.41.74
13	50683.9	22564.38.81
14	50684.517	22564.30.62
15	50684.486	22564.30.21
16	50684.928	22564.26.77



2256450
506900
2256400
506900



Ситуационная схема



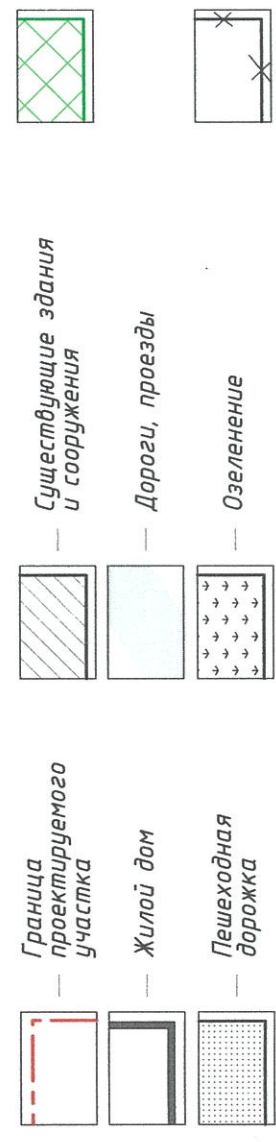
Проектируемый участок

Баланс территории

№ п/п	Наименование	Ед. изм.	Кол-во
1	Площадь участка	м²	373,0
2	Площадь застройки	м²	95,25
3	Площадь покрытий	м²	33,16
4	Площадь озеленения	м²	244,59
5	Процент застройки	%	35
6	Коэффициент плотности застройки	—	0,4

СОГЛАСОВАНО
ООО «Газпром газораспределение Ульяновск»
Филиал ООО «Газпром газораспределение Ульяновск» в г. Ульяновск
Промышленно-технический отдел
Иванов И.В.
№ 2019 г.

Условные обозначения



Зона допустимого размещения объекта при условии соблюдения действующих норм (противопожарных, санитарных норм, требований технических регламентов, СанПиН и других нормативных документов) и при условии выноса инженерных сетей или учета их охранных зон.

Согласовано:

Ведомость зданий и сооружений

№ п/п	Наименование и обозначение	Этажность	Обозн. проекта	Площадь, м²		Примечание
				здания	Строительный объем, м³	
1	Индивидуальный жилой дом	2	индивид. проект	148,8	547,74	проект.
2	Жилой дом	1	—	67,1	305,0	демонтируемый

101 - 0009297 - ПЗУ
г. Ульяновск, ул. Робеспьера, дом 62
Индивидуальный жилой дом
№ док. лист, подпись, дата
№ зан. архива, реф. №
Иванов И.В.
ГИП

Вам, инв. №
Подпись и дата