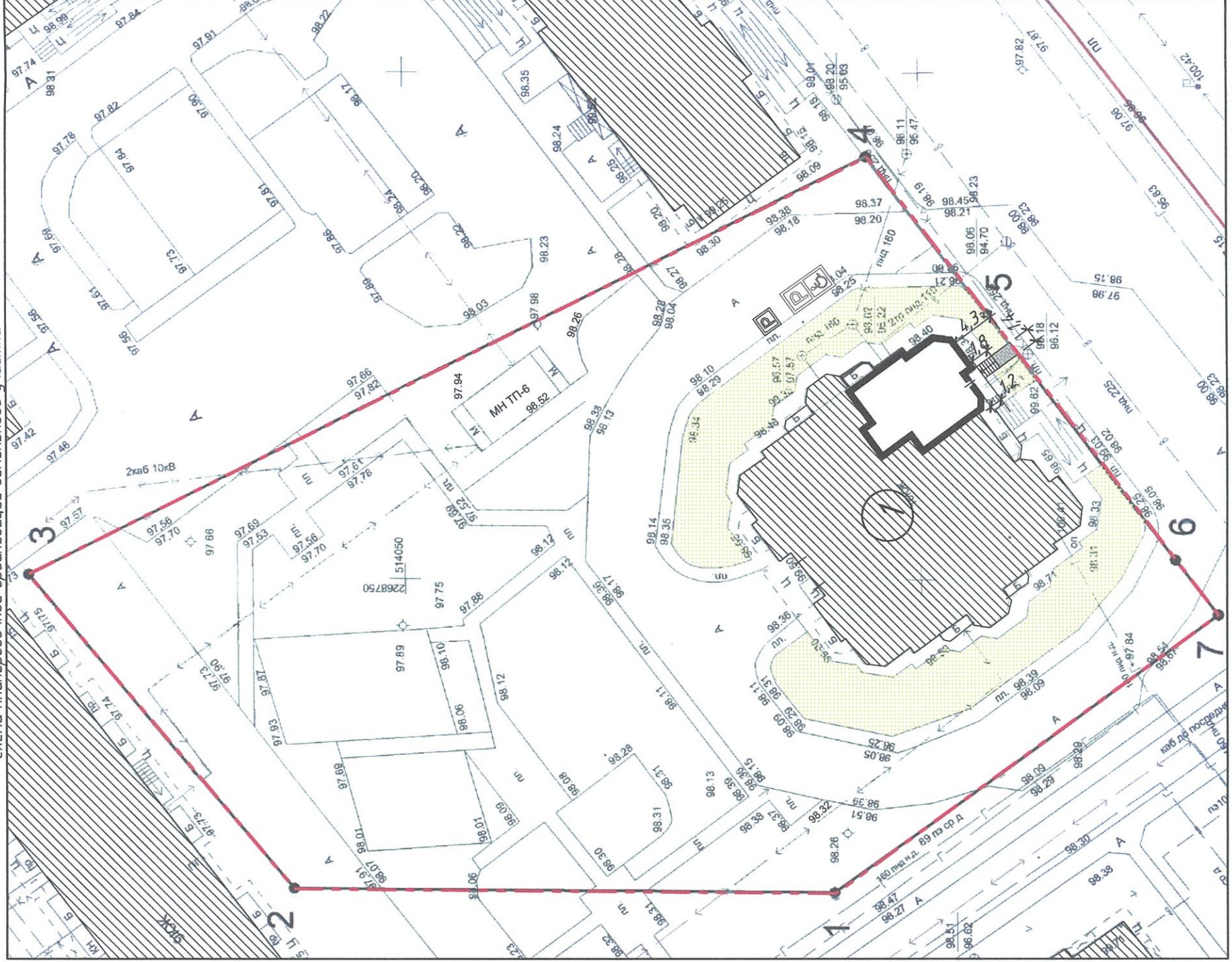






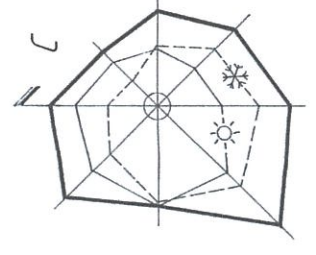
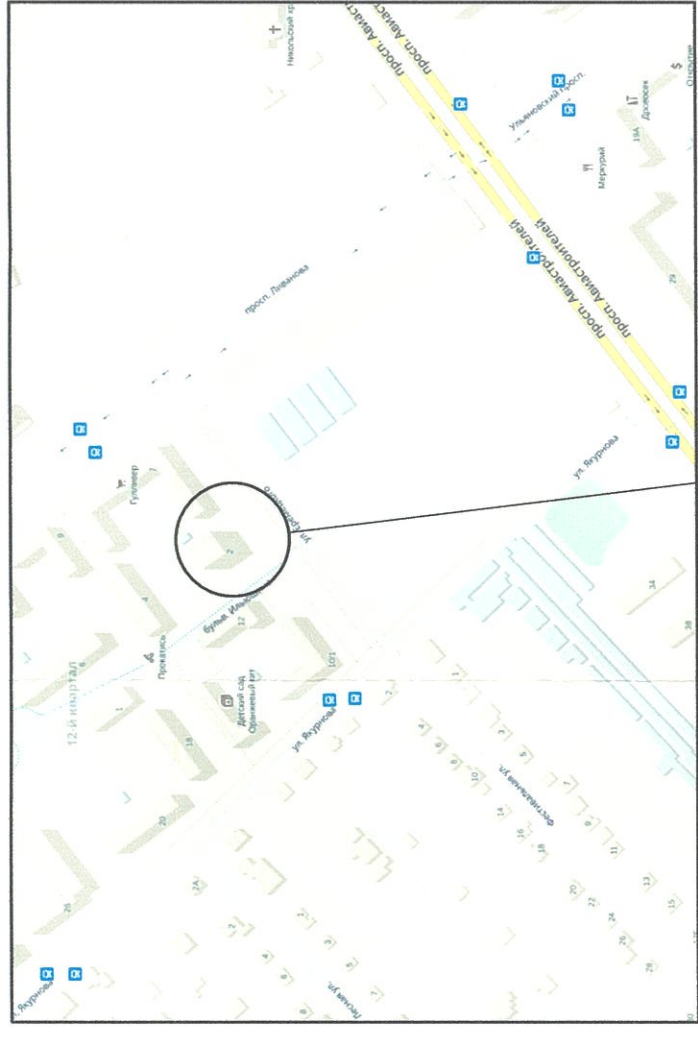
Схема планировочной организации земельного участка



Условные обозначения:

-  Граница земельного участка
-  Озеленение
-  Проектируемая квартира
-  Проектируемое мощение

Ситуационная схема



Баланс территории

№ П/П	Наименование показателя	Ед. изм.	Количество
1	Площадь участка	м ²	5002,0
2	Площадь застройки	м ²	727,2
3	Площадь озеленения	м ²	3661,3
4	Площадь покрытий	м ²	613,5
5	Плотность застройки	%	12,3

Ведомость жилых и общественных зданий и сооружений

Номер на плане	Наименование и обозначение	Этажность	Количество		Площадь, м ²		Строительный объём, м ³				
			Квартир	Здания	Застройки	Здания	Здания	Всего			
									Здания	Всего	
1	Многоквартирный жилой дом	19	1	126	126	727,2	727,2	8431,7	8431,7	33622,0	33622,0

2016-09/16-ПЗУ

г. Ульяновск, Заволжский район,
д-р им. Ильшина д.2, кд.б



Изм. К.Уч. М.Ю.К. Лист 1
 Ген. директор Сыражетдинов
 Разработ. Сыражетдинов

Схема планировочной организации земельного участка
 ООО "Архидом-проект"